REDUCIDO AL 50%

PLANO GENERAL PUENTE NAVOTAVO
ESC: 2:1

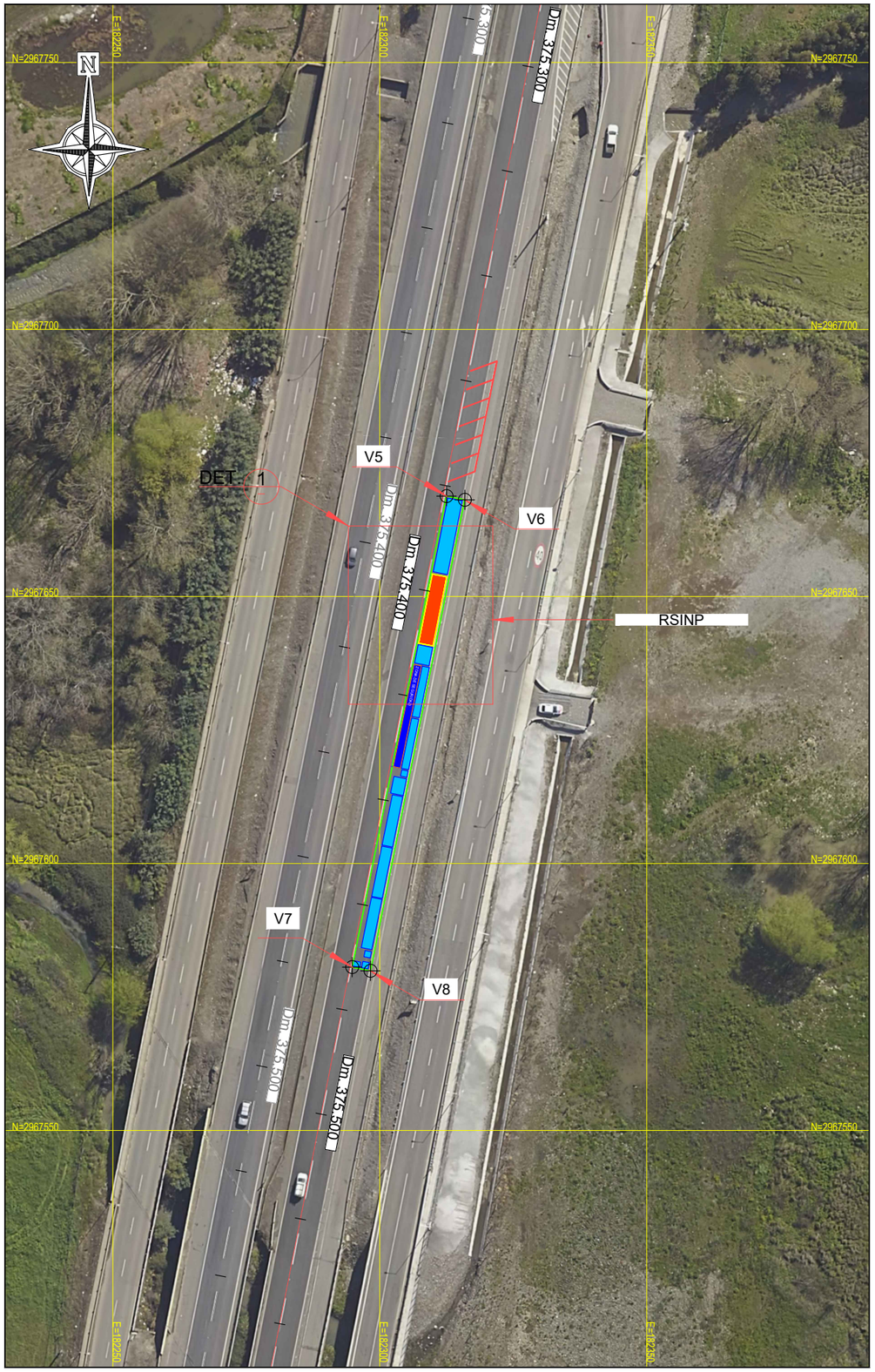

ESQUEMA INSTALACIÓN DE FAENAS

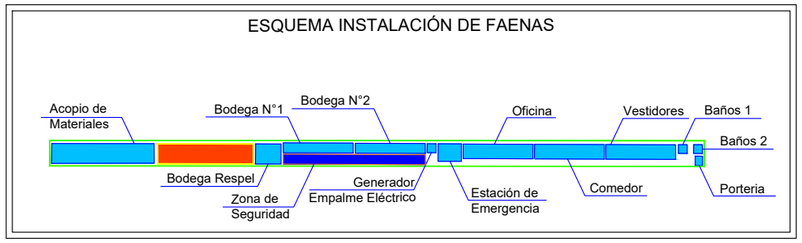

SIMBOLOGÍA

- OTRAS INSTALACIONES
- RSINP
- LIMITACIONES INSTALACIÓN DE FAENA

RSINP			
Superficie (m2)	Vértice	Coordenadas	
		Este	Norte
36,12	V1	182309,8695	2967654,189
	V2	182312,5566	2967653,648
	V3	182307,2680	2967641,268
	V4	182309,9565	2967640,734

INSTALACIÓN DE FAENA			
Superficie (m2)	Vértice	Coordenadas	
		Este	Norte
314,88	V5	182312,4922	2967668,788
	V6	182315,9240	2967668,100
	V7	182294,8176	2967580,577
	V8	182298,2488	2967579,886

DET. 1 PLANO DETALLE PUENTE NAVOTAVO
ESC: 10:1

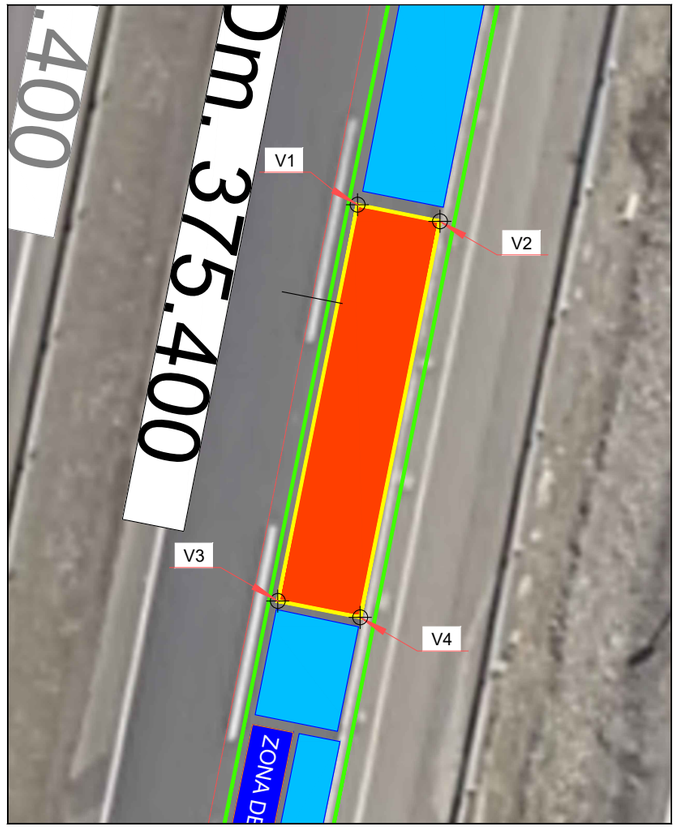

PLANO DE UBICACIÓN
ESC: S/E



Versión	Dibujo	Diseño	Aprueba	Fecha	Descripción
B	JP	FO	VT	19/01/2026	

CHINA RAILWAY CONSTRUCTION CORPORATION (INTERNATIONAL) LIMITED

EJECUCION Y REVISION DEL PROYECTO	
EJECUTOR	CRCCI
–	–

APROBACION DEL PROYECTO		
VERSION No.	FECHA	VISTO BUENO
A	JULIO 2026	

CAMINO : RUTA 5
SECTOR : TALCA – CHILLÁN
TRAMO : SECTOR C Dm. 277.000,00 A Dm. 377.200,00

REGION : MAULE–ÑUBLE
PROVINCIA : LINARES–PUNILLA
COMUNA : VARIAS

PLANTA INSTALACIÓN DE FAENA
SITIO DE ALMACENAMIENTO DE RESIDUOS NO PELIGROSOS
PUENTE NAVOTAVO

ESCALA: INDICADAS

PLANO IF

LAMINA N° 01 DE 01